

«СОГЛАСОВАНО»

Руководитель исполнительного комитета
Алькеевского МР РТ

Юсупов И.В.

« » г.

«СОГЛАСОВАНО»

Начальник ОГИБДД отдела
МВД России по Алькеевскому МР РТ

Сафин Р.Р.

« » г.

«УТВЕРЖДАЮ»

Директор школы:
Хвостов Н.В.

« » г.

ПАСПОРТ

дорожной безопасности образовательного учреждения

1

1

Нижне-Колчуринская начальная школа - структурное подразделение
МБОУ «Чувашско-Бурнаевская средняя общеобразовательная школа»

2021 г.

Общие сведения

Нижне-Колчурина начальная школа - структурное подразделение
муниципального бюджетного общеобразовательного учреждения
«Чувашско-Бурнаевская средняя общеобразовательная школа»
Тип ОУ начальная

Юридический адрес ОУ: 422873, Республика Татарстан, Алькеевский
муниципальный район, с. Нижнее Колчурино, ул. Центральная, д 27 .

Фактический адрес ОУ: 422873, Республика Татарстан, Алькеевский
муниципальный район, с. Нижнее Колчурино, ул.Центральная, д 27.

Руководители ОУ:

Директор: Хвостов Николай Владимирович 8(84346) 78250

Заместитель директора по учебной работе:

Ерусланова Наталья Георгиевна8(84346) 78250

Заместитель директора по воспитательной работе:

Зинкина Умеда Зобитовна 8(84346) 78250

Ответственные работники

муниципального органа образования: Сорина Алла Петровна
(должность) (фамилия, имя, отчество)

_____ (телефон)

Ответственные от Госавтоинспекции _____

(должность) (фамилия, имя, отчество)

Ответственные работники за мероприятия по профилактике детского
травматизма: учитель ОБЖ Филиппов Вячеслав Николаевич (89274348735)
(должность) (фамилия, имя, отчество)

Руководитель или ответственный работник дорожно-эксплуатационной
организации, осуществляющей содержание УДС Гиззатуллин Р.Г.

(фамилия, имя, отчество) (телефон)

Руководитель или ответственный работник дорожно-эксплуатационной
организации, осуществляющей содержание ТСОДД*

_____ (фамилия, имя, отчество)

_____ (телефон)

Количество учащихся 13

Наличие уголка по БДД есть

(если имеется, указать место расположения)

Наличие класса по БДД нет

(если имеется, указать место расположения)

Наличие автогородка (площадки) по БДД нет

Содержание

I. План-схемы ОУ.

1. район расположения ОУ, пути движения транспортных средств и детей (учеников, обучающихся);
2. организация дорожного движения в непосредственной близости от образовательного учреждения с размещением соответствующих технических средств, маршруты движения детей и расположение парковочных мест;
3. маршруты движения организованных групп детей от ОУ к стадиону, парку или к спортивно-оздоровительному комплексу;
4. пути движения транспортных средств к местам разгрузки/погрузки и рекомендуемых безопасных путей передвижения детей по территории образовательного учреждения.

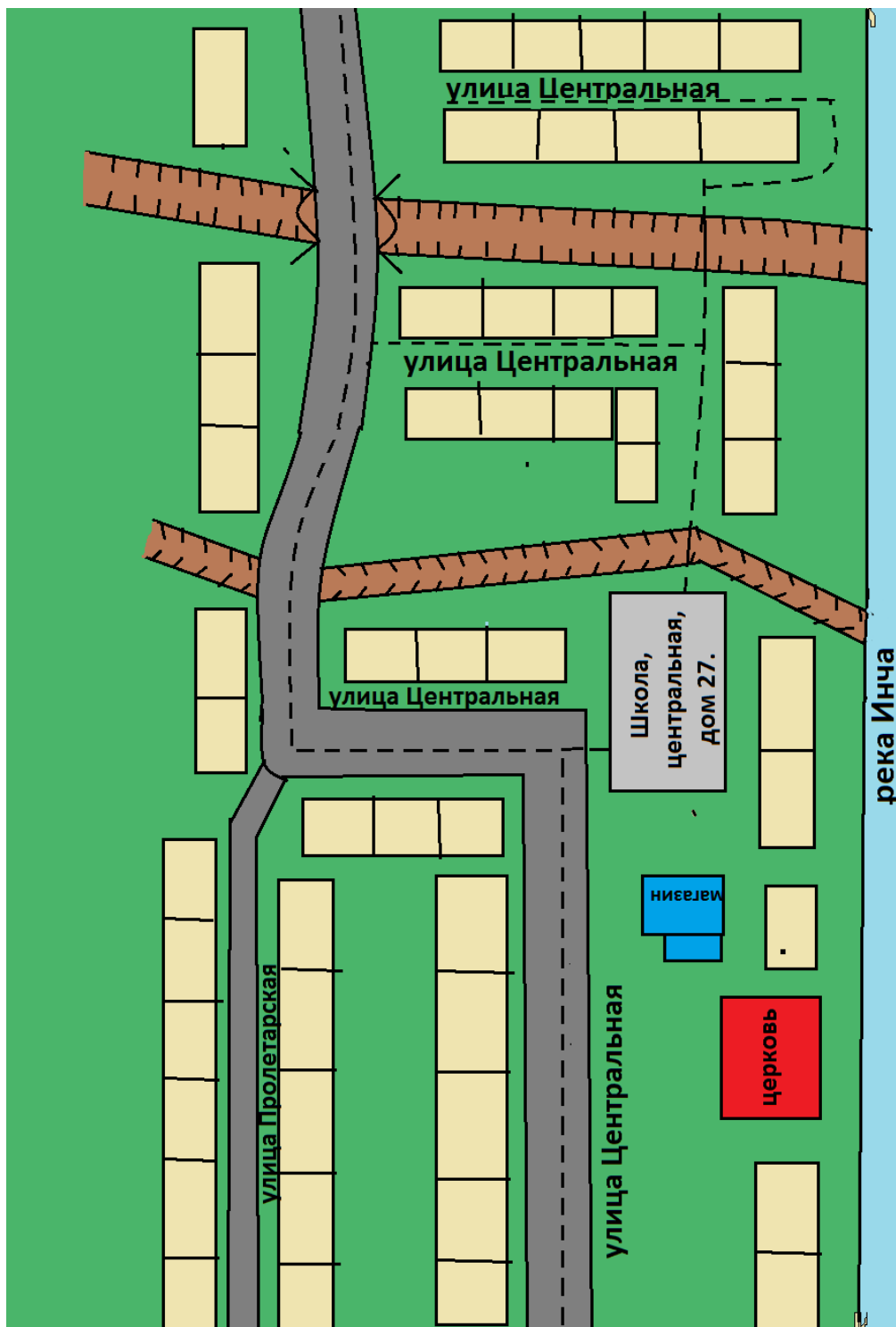
II. Информация об обеспечении безопасности перевозок детей специальным транспортным средством (автобусом).

1. общие сведения;
2. маршрут движения автобуса до ОУ;
3. безопасное расположение остановки автобуса ОУ.

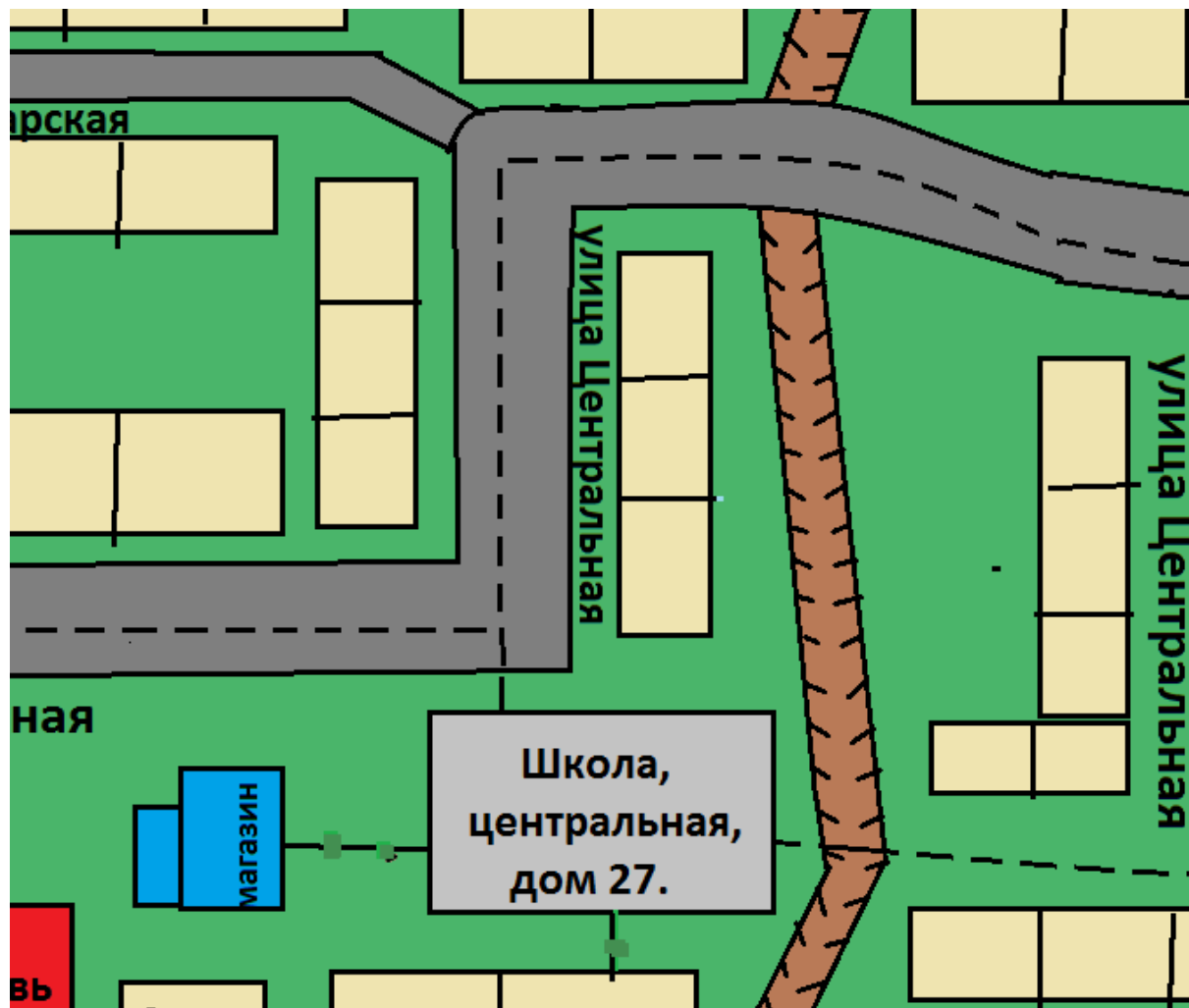
III. Приложения:

1. План-схемы ОУ.

План-схема района расположения ОУ,
пути движения транспортных средств и детей (учеников)



**Маршруты движения организованных групп детей от ОУ к стадиону,
парку или к спортивно-оздоровительному комплексу**



Пути движения транспортных средств к местам разгрузки/погрузки и рекомендуемые пути передвижения детей по территории образовательного учреждения



I. Информация об обеспечении безопасности перевозок детей специальным транспортным средством (автобусом).

Общие сведения

Марка, модель ТС TST41D

Государственный регистрационный знак T999PA

Соответствие конструкции требованиям, предъявляемым к школьным автобусам _____

1. Сведения о водителе автобуса

Фамилия, имя, отчество	Принят на работу	Стаж в категории D	Дата предстоящего мед. осмотра	Период проведения стажировки	Повышение квалификации	Допущенные нарушения ПДД
Хайруллин Гарифулла Рахимуллович		19 лет				

2. Организационно-техническое обеспечение

1) Лицо, ответственное, за обеспечение безопасности дорожного движения: учитель ОБЖ Филиппов Вячеслав Николаевич, назначен в 2012 году, прошел аттестацию в 2012 г.

2) Организация проведения предрейсового медицинского осмотра водителя:

осуществляет _____
(Ф.И.О. специалиста)

на основании _____
действительного до _____.

3) Организация проведения предрейсового технического осмотра транспортного средства:

осуществляет _____

(Ф.И.О. специалиста)

на основании _____

действительного до _____.

4) Дата очередного технического осмотра 21.09.2021г.

5) Место стоянки автобуса в нерабочее время гараж.

меры, исключающие несанкционированное использование система «ГЛОНАСС»

3. Сведения о владельце

Юридический адрес владельца 422879, Республика Татарстан, Алькеевский муниципальный район, с.Чувашское Бурнаево, ул.Центральная,д.34а.

Фактический адрес владельца 422879, Республика Татарстан, Алькеевский муниципальный район, с.Чувашское Бурнаево, ул.Центральная,д.34а.

Телефон ответственного лица 8(84346)78250.

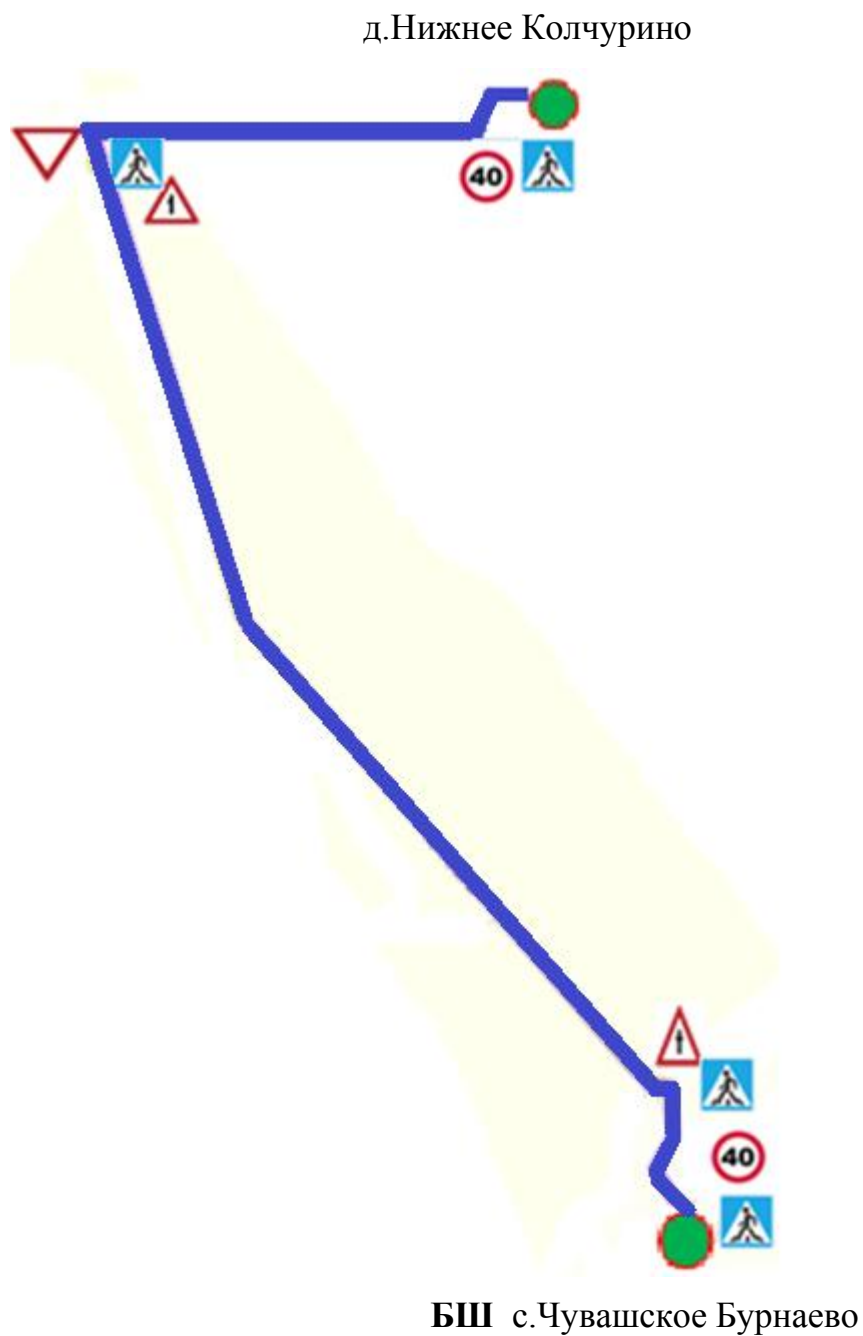
4. Сведения об организациях, осуществляющих перевозку детей специальным транспортным средством (автобусом)

Рекомендуемый список контактов организаций, осуществляющих перевозку детей специальным транспортным средством (автобусом).


5. Сведения о ведении журнала инструктажа


Маршрут движения автобуса ОУ

Образец схемы.



Условные обозначения:

 пешеходный переход

 перекресток

 уступи дорогу

 здание ОУ

 маршрут движения автобуса

БШ базовая школа

Рекомендации к составлению схемы маршрута движения автобуса ОУ

На схеме указываются населенные пункты, через которые происходит следование автобуса ОУ, оборудованные места остановок для посадки и высадки детей в каждом населенном пункте; непосредственно населенный пункт, где расположено ОУ.

На схеме указан безопасный маршрут следования автобуса ОУ из пункта А в пункт В, а также обозначены:

- здание ОУ;
- автомобильные дороги;
- дислокация существующих дорожных знаков на пути следования автобуса ОУ;
- пешеходные переходы, пересекающие проезжую часть маршрута движения автобуса ОУ;
- другие технические средства организации дорожного движения.

Дополнительно, при наличии трудных (опасных) участков дорог по пути следования автобуса, представляется целесообразным давать их подробное описание с рекомендациями по безопасному преодолению.

Кроме того, рекомендуется дополнять паспорт соответственно фотоматериалами с изображением таких участков, а также с изображением остановочных пунктов и мест ожидания.

Безопасное расположение остановки автобуса у ОУ

Образец схемы.

Рекомендации к составлению схемы расположения остановки автобуса ОУ

На схеме указывается подъезд в оборудованный «карман» или другое оборудованное место для посадки и высадки детей из автобуса ОУ, и дальнейший путь движения автобуса по проезжей части, а также безопасный маршрут движения детей (учеников) от остановки автобуса ОУ.

На схеме обозначено:

- жилые дома района расположения ОУ;
- здание ОУ;
- ограждение территории ОУ (*при наличии*);
- автомобильные дороги.

* Дорожно-эксплуатационные организации, осуществляющие содержание УДС, несут ответственность в соответствии с законодательством Российской Федерации (Федеральный закон «О безопасности дорожного движения» №196-ФЗ, КоАП, Гражданский кодекс).